



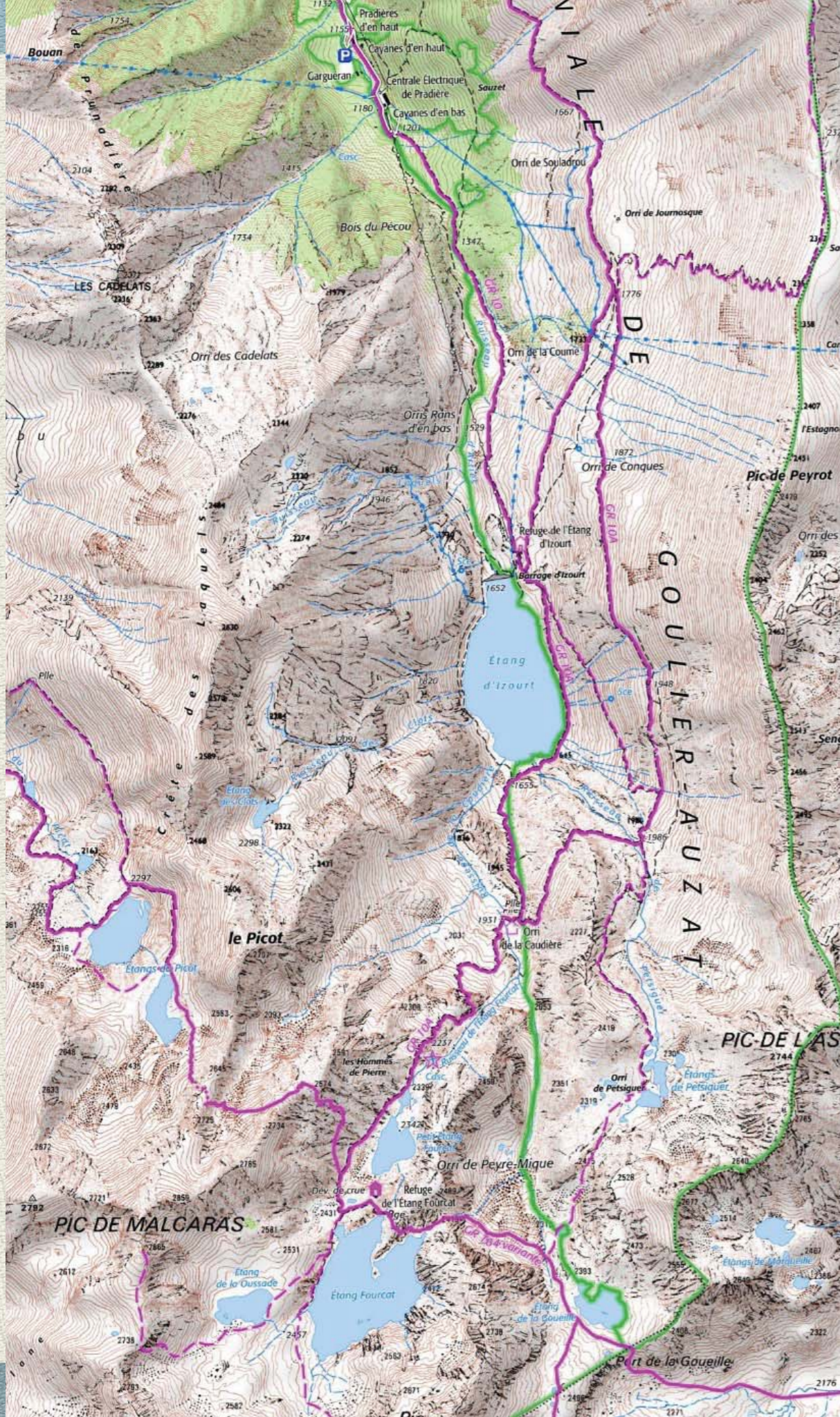
Montée au refuge de l'étang Fourcat

26 et 27 octobre 2019

Programme ambitieux pour ce WE :

Montée au refuge de l'étang Fourcat, bivouac samedi soir dans la partie hivernale du refuge non gardé (1300m D+).

Dimanche, pic de Malcaras et retour en boucle par les étangs de Petsiguer (600m D+ et 1700m D-)






Nous partons vers 10h, de la centrale électrique de Pradière. Il fait plutôt doux, autour de 9 ° et montons à l'ombre vers le barrage d'Izourt.



Un agréable soleil nous rattrape dans la montée et nous arrivons
en moins de 2 h au barrage et au lac.
Nous avons une pensée pour les victimes de l'avalanche de 1939.



Le refuge du lac Fourcat est annoncé à 3h





Grand soleil et belles couleurs d'automne. Il fait chaud. 800m de montée nous attendent...







Nous sommes tout petits dans l'immensité du paysage qui nous entoure



L'étang d'Izourt est loin derrière nous, l'eau coule dans les cascades...





Vers 14h15, nous sommes en vue du refuge, étrangement perché sur un gros verrou rocheux qui barre la vallée.



Désirant profiter des matelas, nous poursuivons vers le refuge. La partie moderne en 1/2 rond fait écho au tunnel du refuge primitif. Avec les volets rouges et le bardage de bois, le tout est assez réussi



Refuge de l'étang du Fourcat

Ouf, il n'y a que 3 personnes installées et nous avons chacun un lit.
Au final, nous serons plus d'une quinzaine pour la nuit.



Deux personnes bivouaqueront dehors sous l'auvent
et deux autres dormiront à la cuisine.






Petite balade d'après midi vers l'étang de la Oussade. Le paysage est splendide




on improvise une descente en rappel sur rocher mouillé

Un paysage beau à couper le souffle



La neige qui blanchit les rochers versant Nord à partir de 2500m se reflète dans le bleu profond des lacs






Bonne nuit les petits !







Montée au Malcaras

A wide-angle photograph of a mountain valley. In the foreground, a large, dark grey rock formation sits on a rocky slope. A small, conical stone cairn is built on top of this rock. To the right, a small, dark pool of water is visible. The background features several jagged mountain peaks, some of which are covered in snow. The sky is a clear, bright blue with a few wispy clouds. The overall scene is rugged and high-altitude.

Comme le couloir qui monte au Pic Tristagne est enneigé,
nous nous fixons comme objectif le pic de Malcaras



Départ vers 9h dimanche en laissant le plus gros de nos sacs au refuge.



Le pic de Malcaras est défendu par un grand pierreier et nous mettrons
2 bonnes heures à atteindre le sommet



La dernière montée est escarpée




Nous y sommes presque...

Qui est donc ce "Septone" qui laisse son nom en rouge et orange dans les rochers ?





La vue depuis là-haut





La photo de groupe, et on repart...



Descente par les étangs de Petsiguer

Nous entamerons la longue descente par les étangs de Petsiguer après un pique-nique au refuge ; nous avons changé d'heure la veille...





On distingue le refuge sur la gauche



Vue aquatique au passage, un banc de belles truites







Itinéraire beau et très sauvage



Chaque petit étang nous semble un lieu de bivouac idéal à retenir pour l'été suivant



Une cabane construite à partir d'un orri

A large flock of wild geese is captured in flight against a clear, pale blue sky. The birds are arranged in a classic V-formation, with a dense lead line on the left and a more dispersed trail extending towards the bottom right. The birds appear as dark silhouettes, their wings spread in various stages of the flight cycle. The overall scene conveys a sense of movement and natural order.

Un vol d'oies sauvages



Il y a un peu de montée dans la descente, qui s'ajoute au 1700m de dénivelé entre le pic de Malcaras et le parking





... et la nuit nous rattrape à l'étant d'Izourt.
Nous terminons sans problème les 500 derniers mètres à
la lueur de la frontale et retrouvons la voiture vers 20h